


# GEOLOGIA

ESTADO DE RORAIMA

64°0'0"W

62°0'0"W

60°0'0"W



VENEZUELA

GUIANA

BOA VISTA

AMAZONAS

4°0'0"N

2°0'0"N

0°0'0"


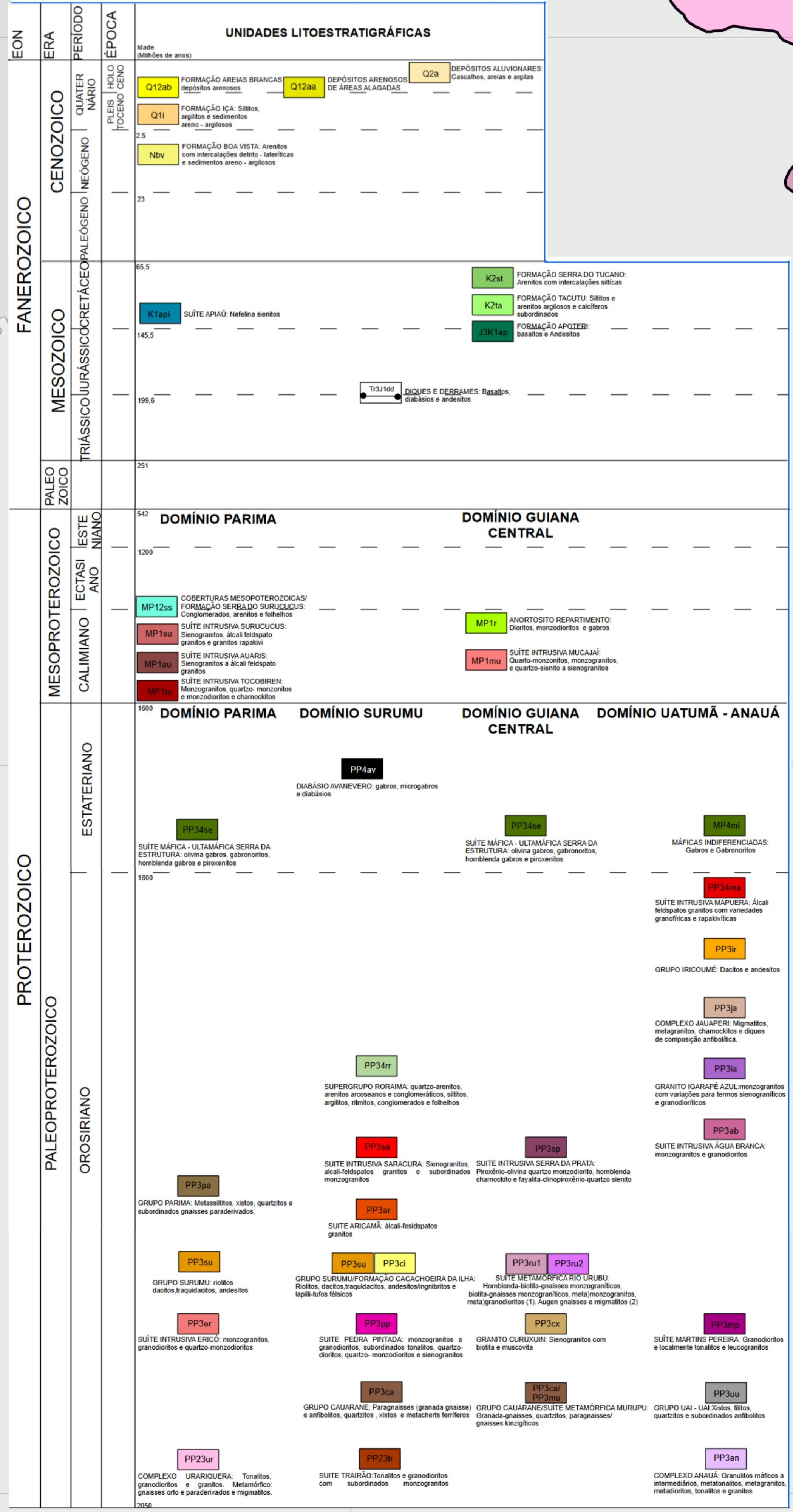
2°0'0"S

4°0'0"N

2°0'0"N

0°0'0"

2°0'0"S



**Base Cartográfica**

- Capital
- Sedes Municipais
- Rodovias
- Vicinas
- Corpos d'água
- Limite Municipal
- América do Sul
- Brasil

**FONTE:**  
- Relatório ZEE/RR: GEOLOGIA DE RORAIMA  
Coordenador: Stélio Soares Tavares Júnior (2019)  
- Base Cartográfica oficial do Estado de Roraima, escala 1:100.000, homologada pelo IBGE (2011)  
- Escala de aquisição dos elementos: 1:250.000  
- Ano de confecção: 2022

SECRETARIA DE AGRICULTURA, DESENVOLVIMENTO E INOVAÇÃO

**GOVERNO DE RORAIMA**

**ZEE RORAIMA**

Escala: 1:850.000  
Sistema de Coordenadas Geográficas  
Datum SIRGAS 2000