


ZONIFICAÇÃO

ESTADO DE RORAIMA

64°0'0"W

62°0'0"W

60°0'0"W



VENEZUELA

GUIANA

4°0'0"N

4°0'0"N

2°0'0"N

2°0'0"N

0°0'0"

0°0'0"

2°0'0"S

2°0'0"S





64°0'0"W

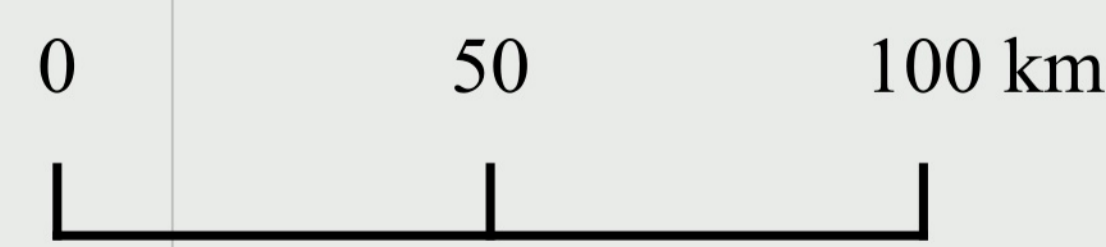
62°0'0"W

60°0'0"W

AMAZONAS

ZONAS

-  Zona 1 - Áreas de Uso Produtivo (ZUP)
-  Zona 2 - Áreas de Uso Especial (ZUE)
-  Zona 3 - Áreas Urbanas (ZU)
-  Área Pretendida para Preservação (Decreto n. 6.754/2009)



Base Cartográfica

-  Capital
-  Sedes Municipais
-  Rodovias
-  Vicinais
-  Corpos d'agua
-  Limite Municipal
-  América do Sul
-  Brasil

FONTE:

-Base Cartográfica oficial do Estado de Roraima, escala 1:100.000, homologada pelo IBGE (2011)
-Dados dos Relatórios ZEE/RR
Coordenação: Equipe PIATAM ZEE/RR
Escala de aquisição dos elementos: 1:250:000
Ano de confecção: 2022

SECRETARIA DE AGRICULTURA, DESENVOLVIMENTO E INOVAÇÃO



Escala: 1:850.000
Sistema de Coordenadas Geográficas
Datum SIRGAS 2000