

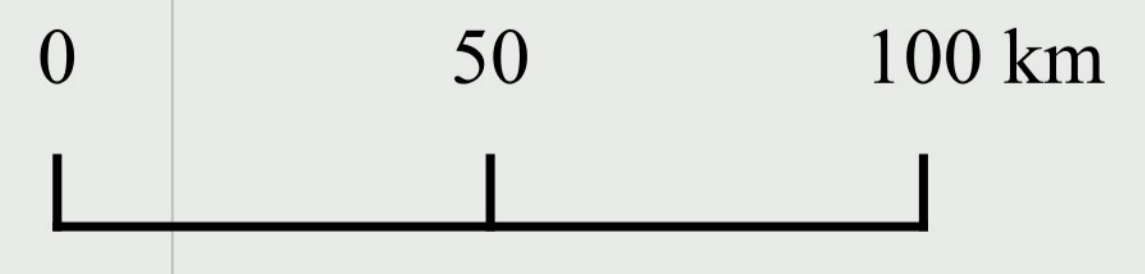
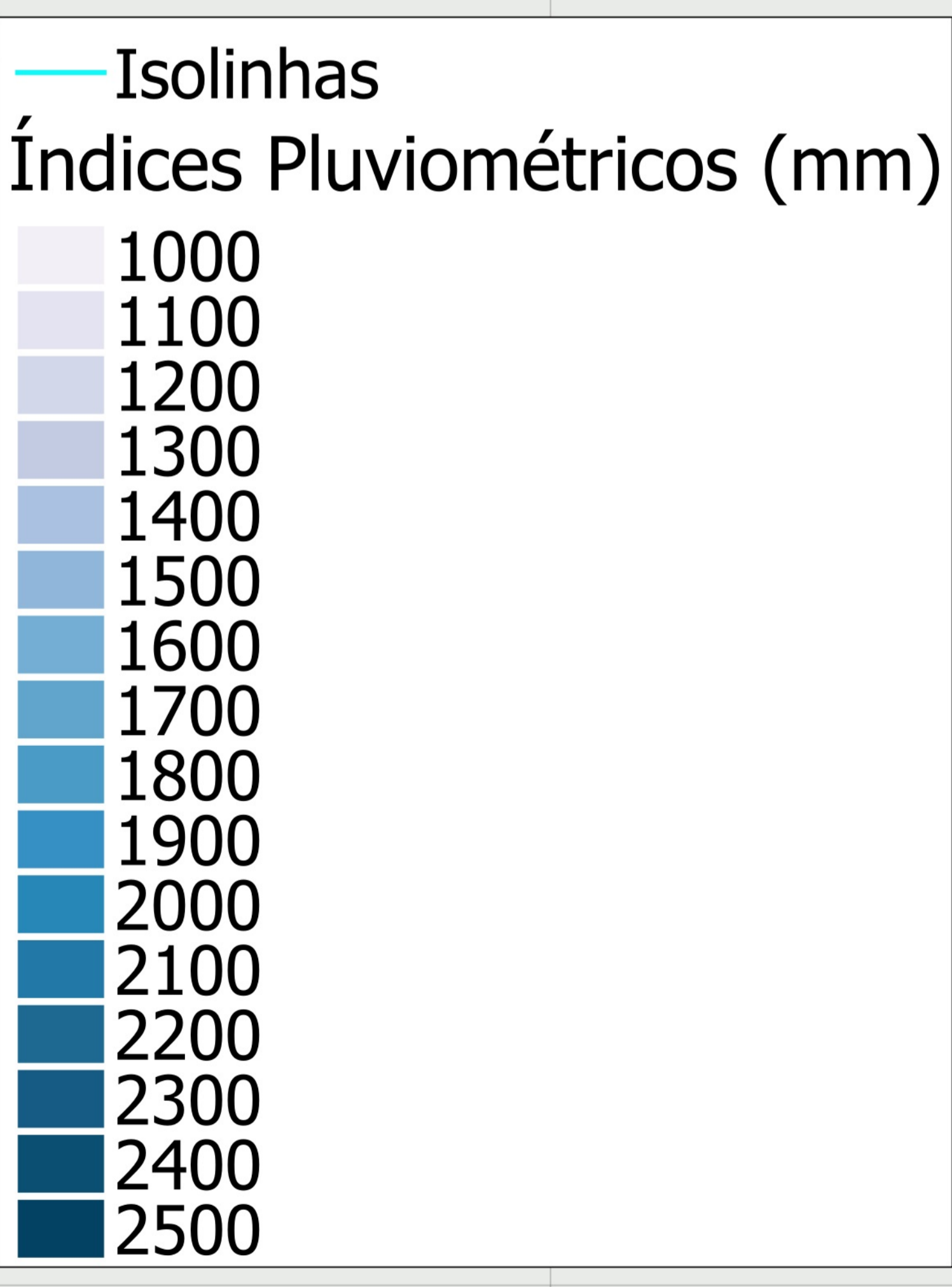
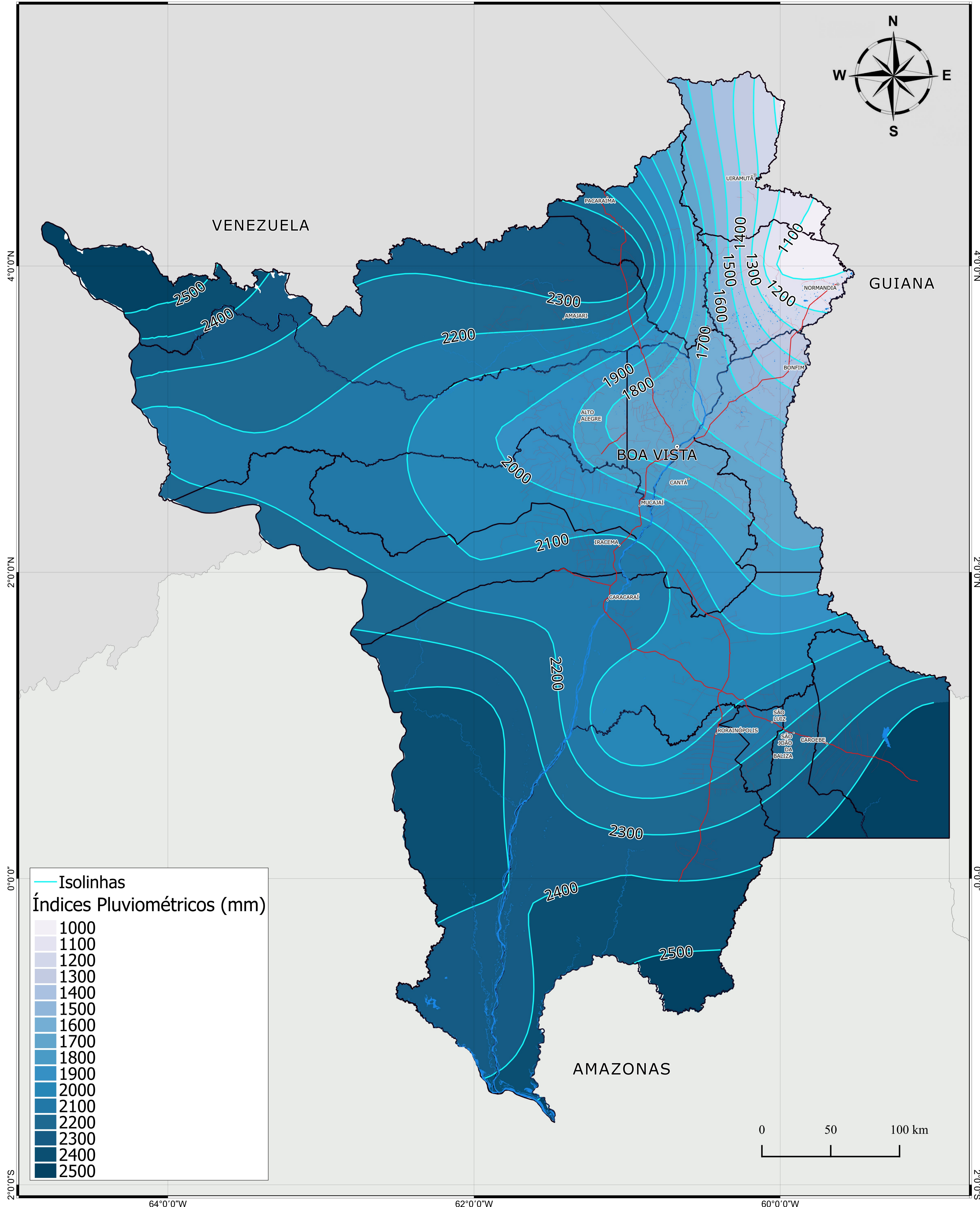

Pluviosidade Total

ESTADO DE RORAIMA

64°0'0"W

62°0'0"W

60°0'0"W



Base Cartográfica

- Capital
- Sedes Municipais
- Rodovias
- Vicinais
- Corpos d'agua
- Limite Municipal
- América do Sul
- Brasil

FONTE:

- Relatório ZEE/RR: ESTUDO TÉCNICO FINAL:
CLIMA DO ESTADO DE RORAIMA
Coordenador: Fábio Luiz Wankler (2019)
- Base Cartográfica oficial do Estado de Roraima, escala
1:100.000, homologada pelo IBGE (2011)
- Escala de aquisição dos elementos: 1:250:000
- Ano de confecção: 2022

SECRETARIA DE
AGRICULTURA, DESENVOLVIMENTO
E INOVAÇÃO



Escala: 1:850.000
Sistema de Coordenadas Geográficas
Datum SIRGAS 2000