


# Concentração de Chuvas no semestre mais chuvoso

ESTADO DE RORAIMA

64°0'0"W

62°0'0"W

60°0'0"W

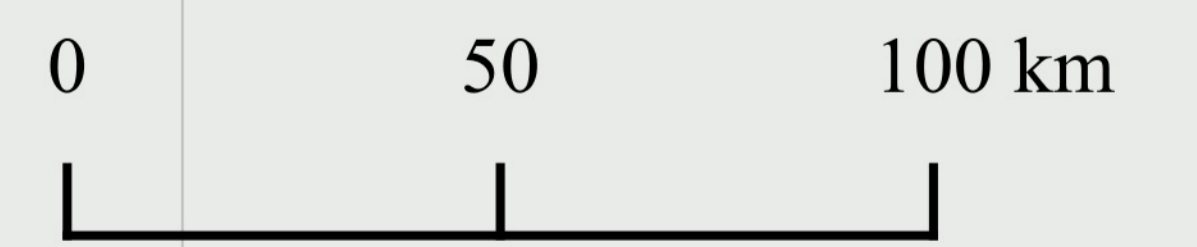
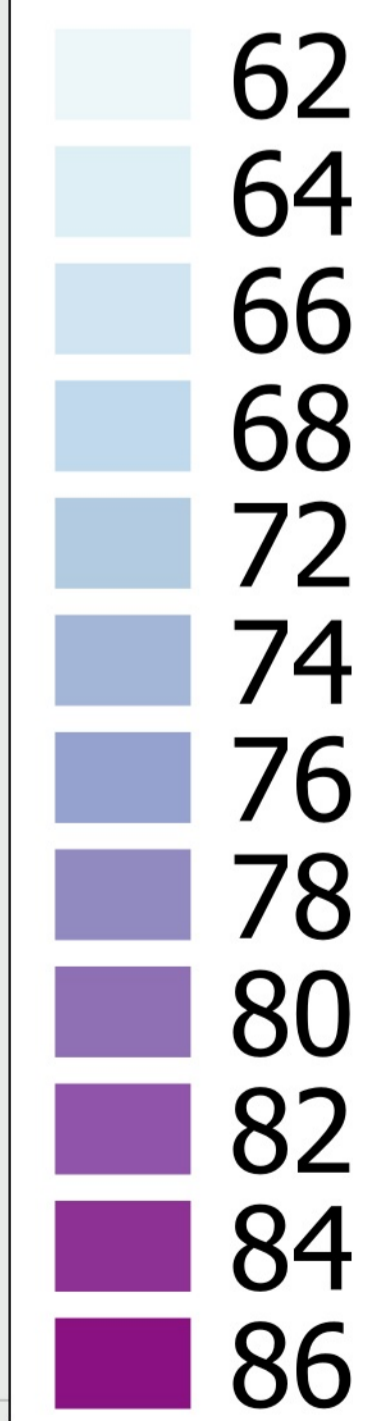


VENEZUELA

GUIANA

AMAZONAS

— Isolinhas  
Concentração de chuvas  
(no semestre mais chuvoso)  
em %



Base Cartográfica

- |                    |                    |
|--------------------|--------------------|
| ○ Capital          | ■ Corpos d'agua    |
| ● Sedes Municipais | □ Limite Municipal |
| — Rodovias         | ■ América do Sul   |
| — Vicinais         | ■ Brasil           |

FONTE:

- Relatório ZEE/RR: ESTUDO TÉCNICO FINAL: CLIMA DO ESTADO DE RORAIMA  
Coordenador: Fábio Luiz Wankler (2019)
- Base Cartográfica oficial do Estado de Roraima, escala 1:100.000, homologada pelo IBGE (2011)
- Escala de aquisição dos elementos: 1:250:000
- Ano de confecção: 2022

SECRETARIA DE AGRICULTURA, DESENVOLVIMENTO E INOVAÇÃO



Escala: 1:850.000  
Sistema de Coordenadas Geográficas  
Datum SIRGAS 2000